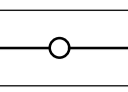







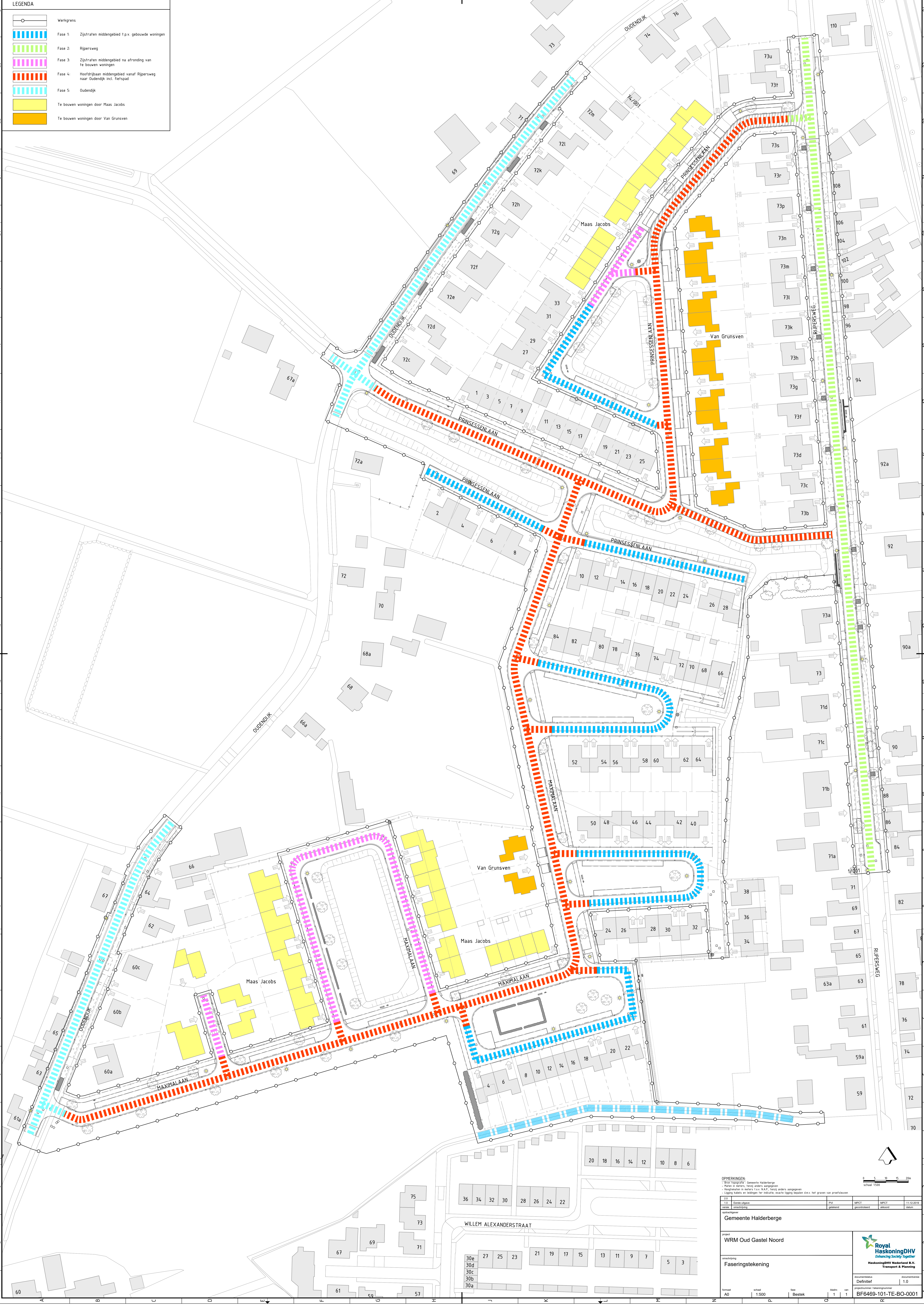


**LEGENDA**

-  Werkgrens
-  Fase 1: Zijstraten middengebied t.p.v. gebouwde woningen
-  Fase 2: Rippersweg
-  Fase 3: Zijstraten middengebied na afronding van te bouwen woningen
-  Fase 4: Hooftrijbaan middengebied vanaf Rippersweg naar Oudendijk incl. fietspad
-  Fase 5: Oudendijk
-  Te bouwen woningen door Maas Jacobs
-  Te bouwen woningen door Van Grunsven



**OPMERKINGEN:**

- 2000 topografie Gemeente Halderberge
- Meten in meters, tenzij anders aangegeven
- Hoogtepunten in meters t.o.v. N.A.P., tenzij anders aangegeven
- Ligging kubus en tekenen ter indicatie, exacte ligging tekenen d.w.v. het graven van proefputten

T.O.	Evening uitbake	P.V.	MICT	MICT	11-10-2019
status	ontwerp	gevoerd	gecontroleerd	akkoord	datum

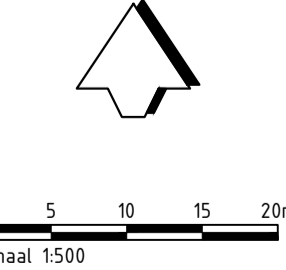
Gemeente Halderberge

project  
WRM Oud Gastel Noord

omschrijving  
Faseringstekening



formaat	schaal	titel	bladnr.	van	documentnummer
A0	1:500	Bestek	1	1	BF6469-101-TE-BO-0001



Schaal 1:500