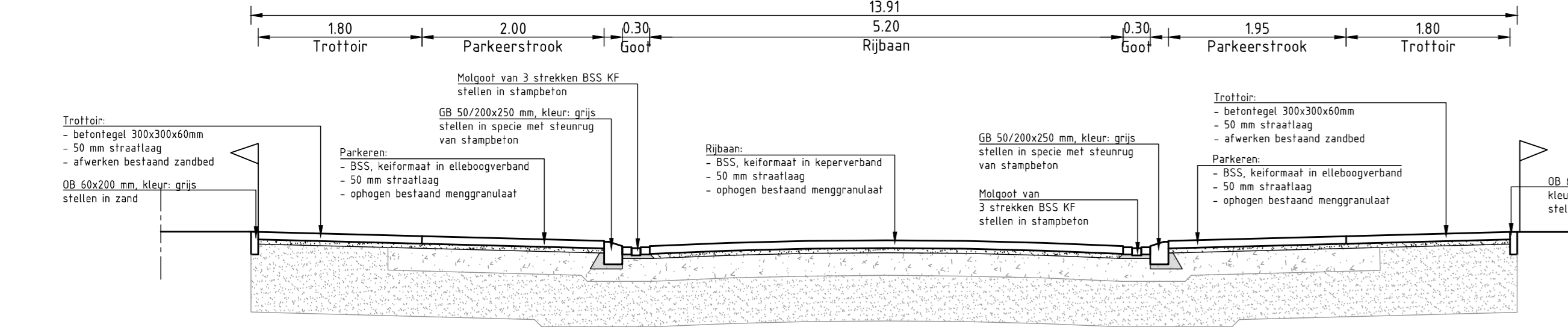
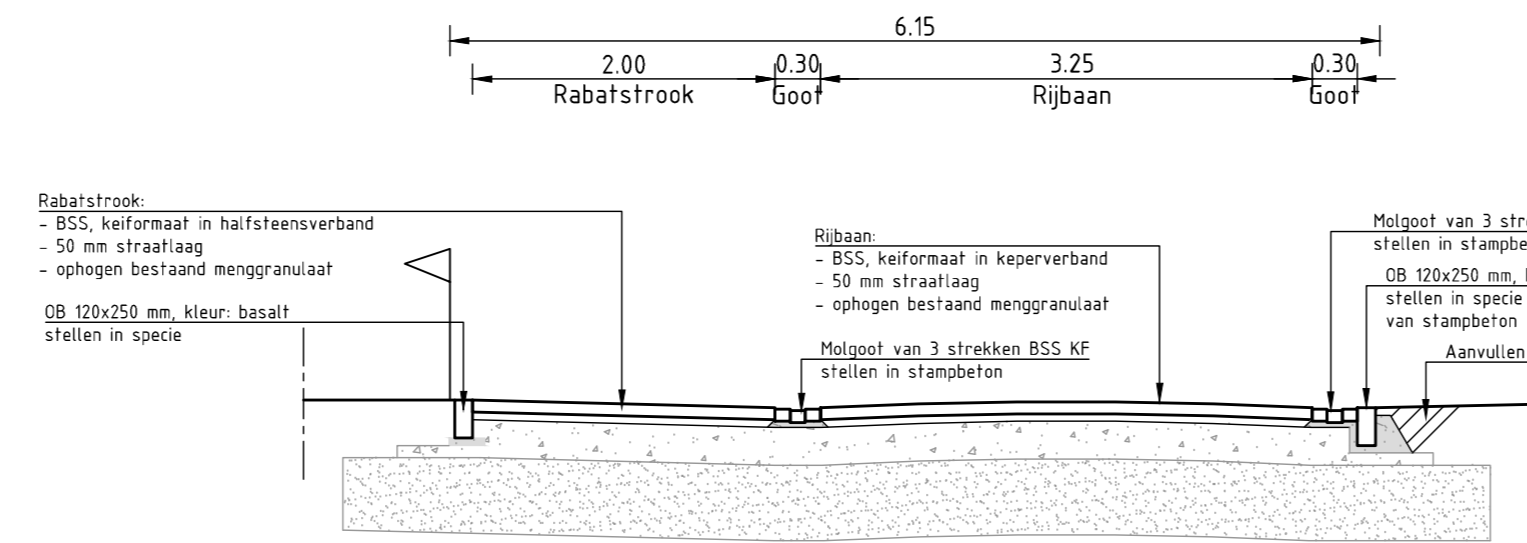


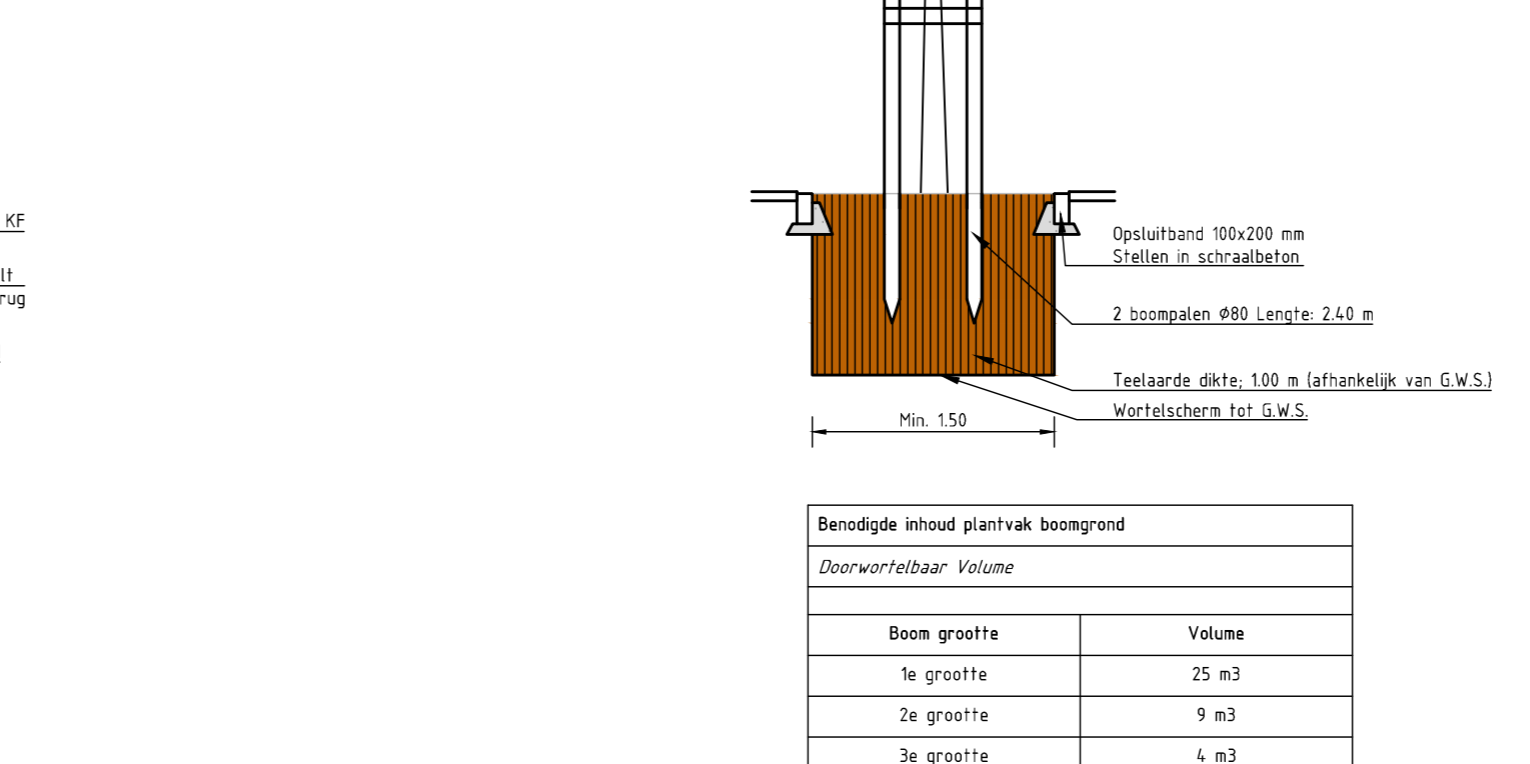
- LEGENDA**
- Werkgrens
  - Bestaande situatie
  - Kadastrale grens
  - Herstraten elementenverharding / aansluiten op bestaande situatie
  - Nieuwe hoogte
  - Trottoirband 130/150x250 mm (Kleur: basalt t.p.v. inbreiding / grijs in Oudendijk/Rijpersweg)
  - Geleideband 50/200x250 mm (Kleur: basalt t.p.v. inbreiding / grijs in Oudendijk/Rijpersweg)
  - Rijwielpadband 40/120x250 mm (Kleur: basalt)
  - Opsluitband 50x200 mm (Kleur: basalt t.p.v. inbreiding / grijs in Oudendijk/Rijpersweg)
  - Opsluitband 100x200 mm (Kleur: basalt t.p.v. inbreiding / grijs in Oudendijk/Rijpersweg)
  - Opsluitband 120x250 mm (Kleur: basalt t.p.v. inbreiding / grijs in Oudendijk/Rijpersweg)
  - Opsluitband 150x250 mm (Kleur: basalt t.p.v. inbreiding / grijs in Oudendijk/Rijpersweg)
  - Busperronband 435/300x334 mm
  - Inrit van inritblokken 300x600 mm (Kleur: basalt)
  - Inritconstructie van inritperronbanden 130/150x250 B55 KF, kleur: basalt
  - Verlooppad (Kleur: basalt t.p.v. inbreiding / grijs in Oudendijk/Rijpersweg)
    - 1 = TB 130/150x250 mm <-> maaiweld (eindverlooppad)
    - 2 = TB 130/150x250 mm <-> GB 50/200x250 mm
    - 3 = TB 130/150x250 mm <-> GB 50x250 mm
    - 4 = RPB 40/120x250 mm <-> GB 100x250 mm
    - 5 = GB 50/200x250 mm <-> GB 200x200 mm
    - 6 = GB 50/200x250 mm <-> maaiweld
    - 7 = GB 50/200x250 mm <-> RWS 100/220x250 mm
    - 8 = RWS 100/220x250 mm <-> RPD 435/300x334 mm
  - Molgoot van 3 streklagen betonstraatstenen keformaat
  - Drempelgoot van betonstraatstenen keformaat (Kleur: zwart/wit)
  - Rijbaan van betonstraatstenen keformaat in keperverband, kleur: grijs
  - Rijbaan van betonstraatstenen keformaat in keperverband, kleur: bruin
  - Parkeersstrook van betonstraatstenen keformaat in elleboogverband, kleur: zwart
  - Rabatstrook van betonstraatstenen keformaat in halfseensverband, kleur: paars
  - Plateau van betonstraatstenen keformaat in keperverband, kleur: rood
  - Fietspad van betontegels 300x300x60 mm (Kleur: rood)
  - Trottoir van betontegels 300x300x60 mm (Kleur: grijs)
  - Trottoir/inrit van betontegels 300x300x60 mm in halfseensverband/inritverband (t.p.v. inritten), kleur: grijs
  - Inrit van betontegel 200x200x80 mm in halfseensverband, kleur: grijs
  - Grasbetontegels 450x450x100 mm, inwegen met teeldeke en inzaaien met graszaad
  - Voerpad halfverharding
  - Geleideplaatjes 300x300 mm, kleur: wit
  - Blokmarkering van betontegel 300x200x45 mm, kleur: zwart/wit om en om
  - Noppentegels 300x300 mm
  - Groenstrook/berm met kort gras
  - Groenstrook/berm met lang gras
  - Groenstrook met bloem- en kruidenrijke grassengiel
  - Aanbrengen beukenhaag
  - Bestaande boom
    - Te planten boom, type met standiameter (cm)
    - LS = Liquidambar Sturacifolia 'Merano' (Aanbevolen)
    - ST = Sorbus Thuringica 'Fastigiata' (lijsterbes)
    - GT = Gleditsia Tracanthos 'Skyline' (valse Christusdoorn)
    - CC = Corylus Colurna (boshamelblad)
    - MD = Malus Domestica 'Golden Delicious' (appelboom)
    - PP = Prunus Padus 'Pandora' (sierkers)
    - AP = Acer Platanoides 'Glasneel' (ledersl)
  - Op hoogte brengen bestaand putdeksel
  - Straat-/trottoirvalk
  - Lichtmast
  - Locatie inrit
  - Halfpaal
  - Aanbrengen zitbank
  - Aanbrengen afvalbak
  - Bestaande pollibus te handhaven



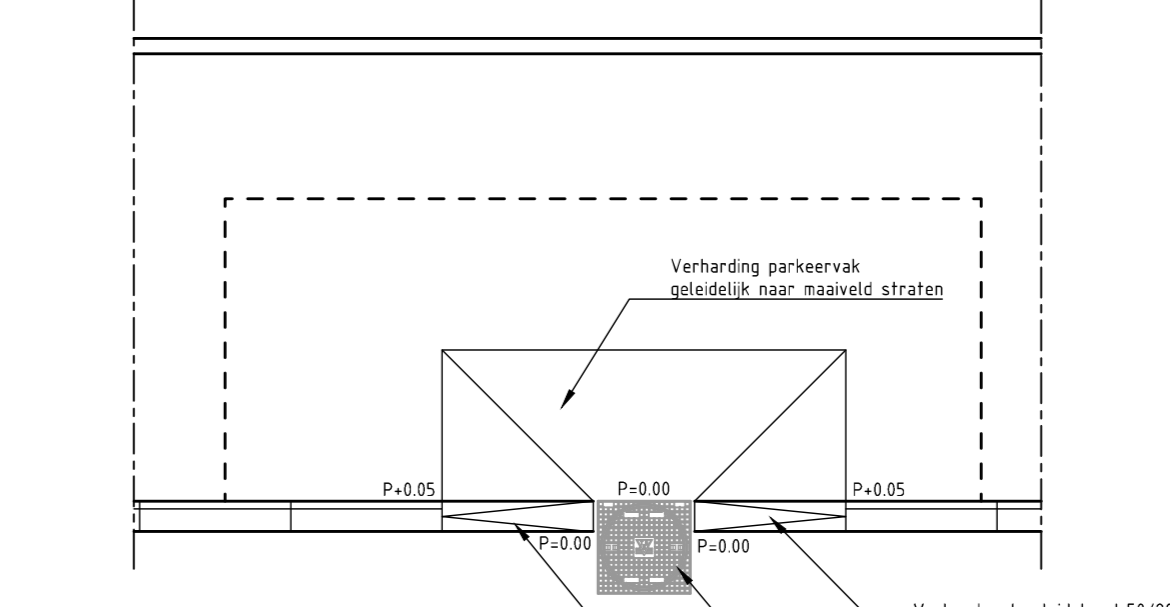
PRINCIPEDOORSNEDE C-C  
Rijpersweg  
Schaal 1:50



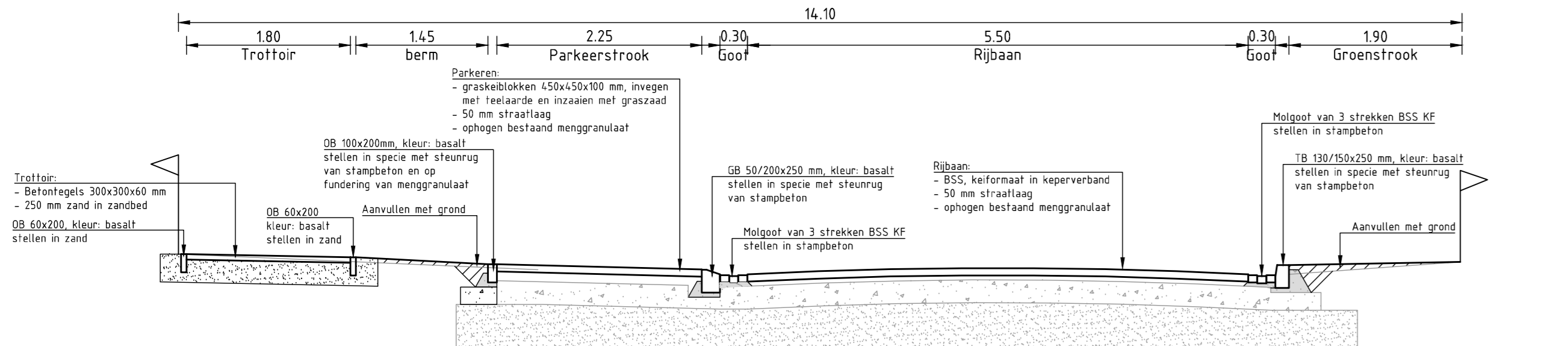
PRINCIPEDOORSNEDE E-E  
Zijweg Maximalaan \ Prinsessenlaan  
Schaal 1:50



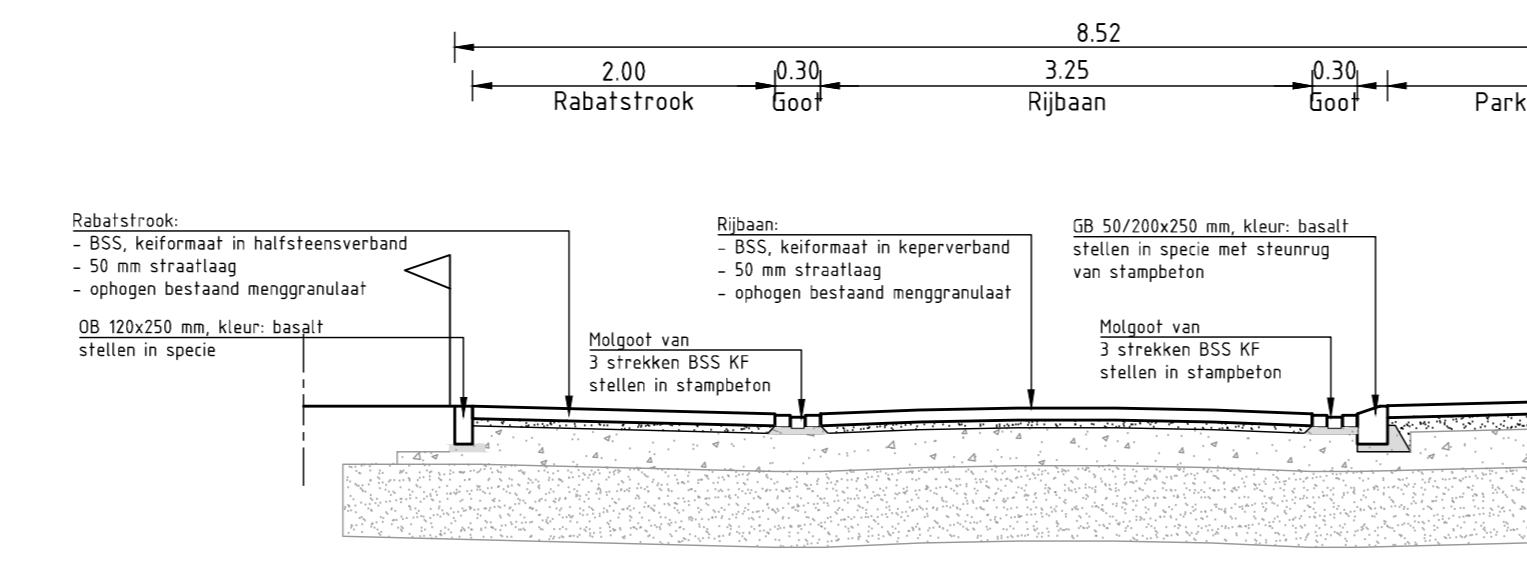
PRINCIPEDOORSNEDE F-F  
Zijweg Maximalaan \ Prinsessenlaan met langparkeersstrook  
Schaal 1:50



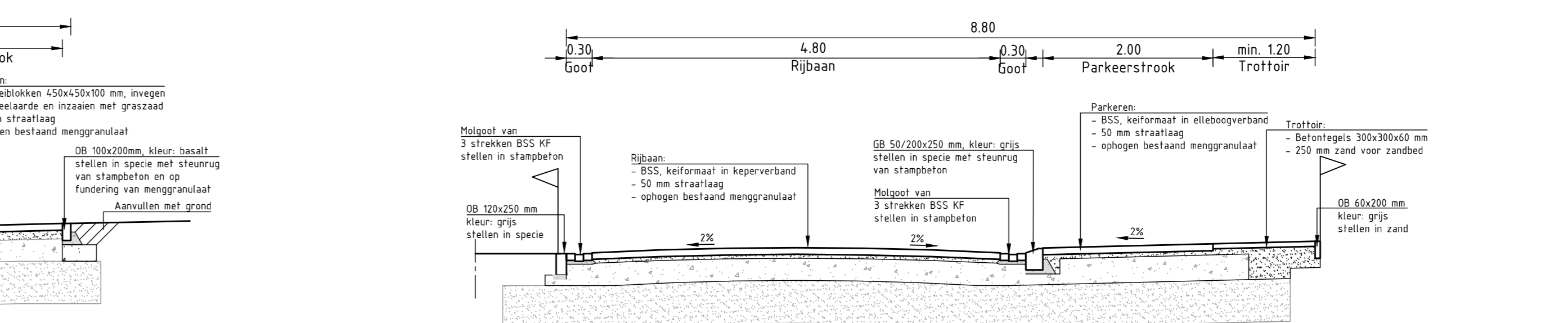
PRINCIPEDOORSNEDE G-G  
Oudendijk  
Schaal 1:50



PRINCIPEDOORSNEDE D-D  
Hoofdweg Maximalaan \ Prinsessenlaan  
Schaal 1:50



PRINCIPEDOORSNEDE E-E  
Zijweg Maximalaan \ Prinsessenlaan  
Schaal 1:50



PRINCIPEDOORSNEDE G-G  
Oudendijk  
Schaal 1:50

**OPMERKINGEN:**

- Bijz. tekening: Gemaste houterende
- Puten in meters, tenzij anders aangegeven
- Hoogtepunten in meters (t.v. M.A.P.) tenzij anders aangegeven
- Lijprijke teksten en tekeningen voor indicatie, waarbij liggende tekeningen d.w.v. het groeven van profielvoorzieningen
- Open in tekening: water, vloeroppervlakte
- Weggelaten d.w.v. omtrent het gemeentebestuur
- Zie tekening algemene
- W.A.S. = wateraanvoer

**Gemeente Halderberge**

project: **WRM Oud Gastel Noord**

omschrijving: **Nieuwe situatie woonrijp**

documentatie: **Definitief**

documentnummer: **3.0**

formaat: A4 | schaal: 1:500 | teken: Bestek | blad: 1 van 1 | tekeningnummer: **BF6469-101-TE-BO-Z202**

**Royal HaskoningDHV**  
Enhancing Society Together  
HaskoningDHV Nederland B.V.  
Transport & Planning