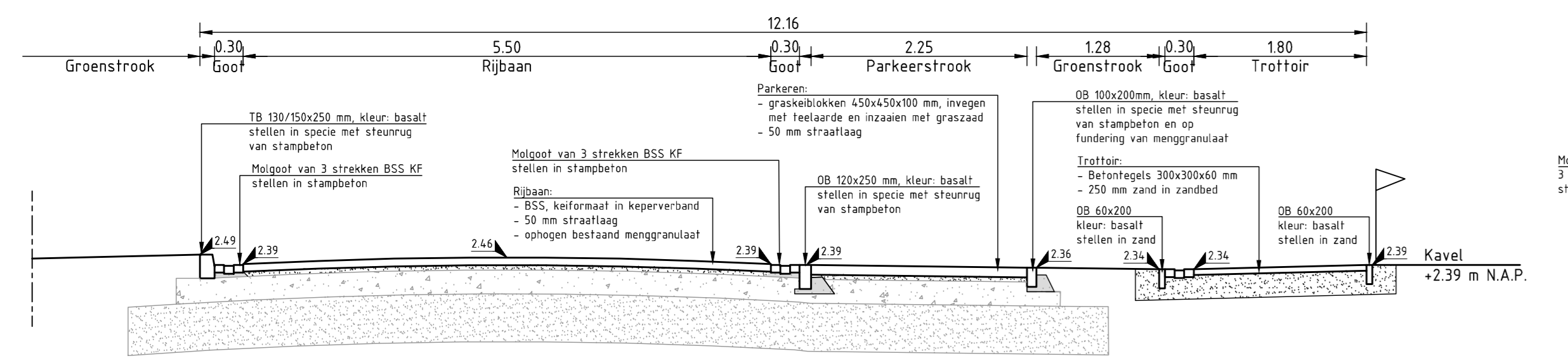
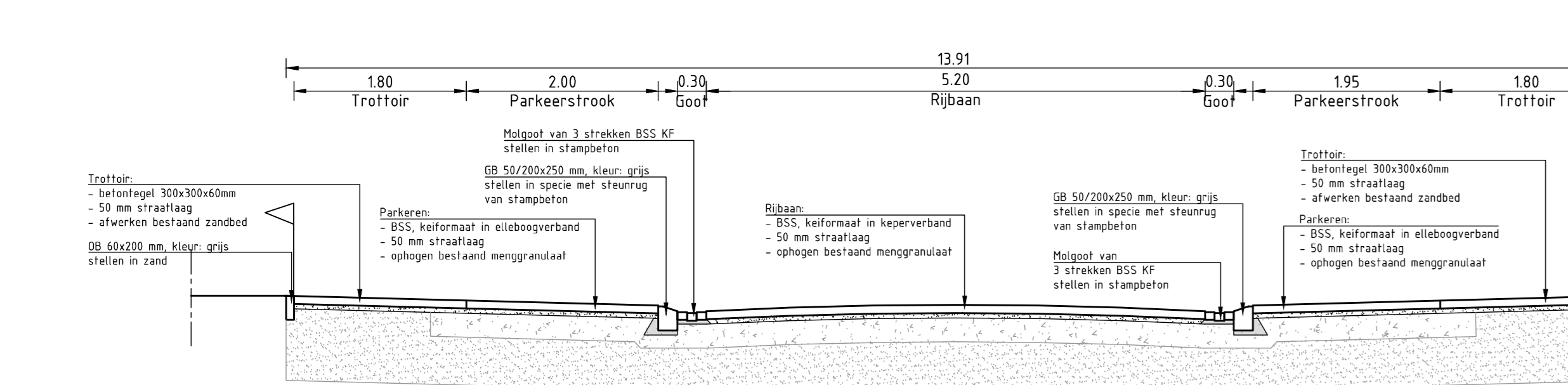


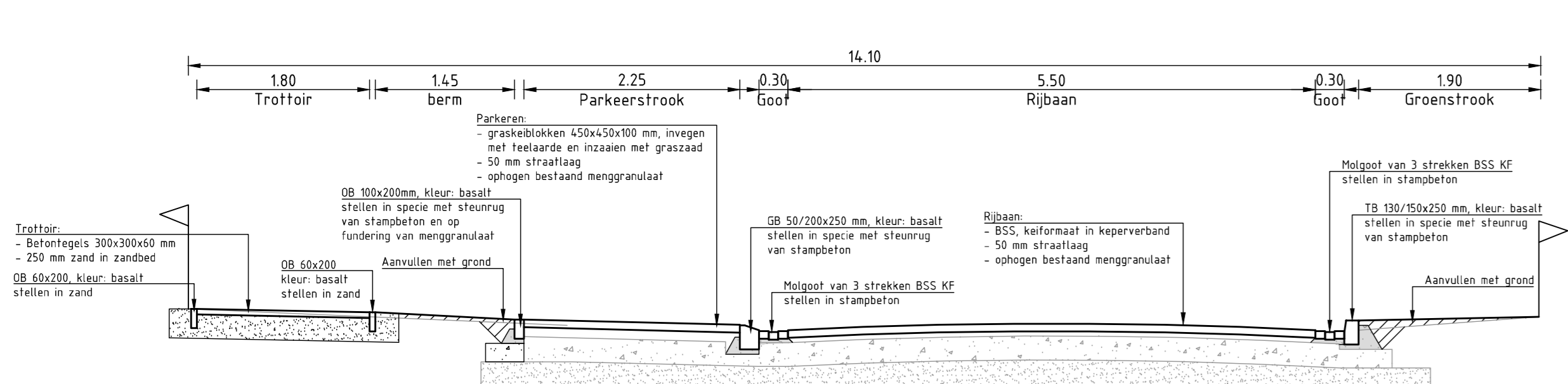
**PRINCIPEDOORSNEDE A-A**  
Prinsessenlaan  
Schaal 1:50



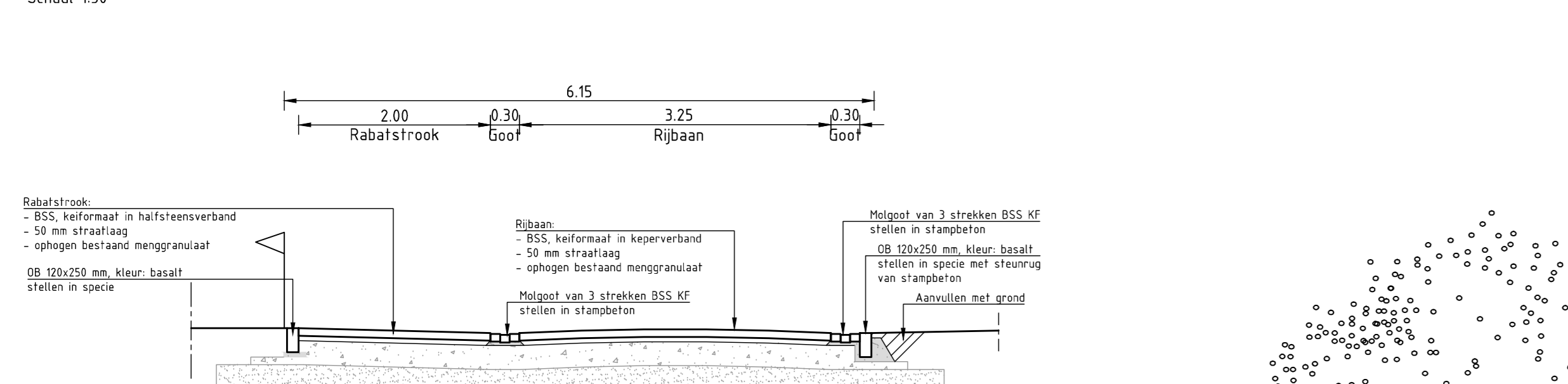
**PRINCIPEDOORSNEDE B-B**  
Prinsessenlaan  
Schaal 1:50



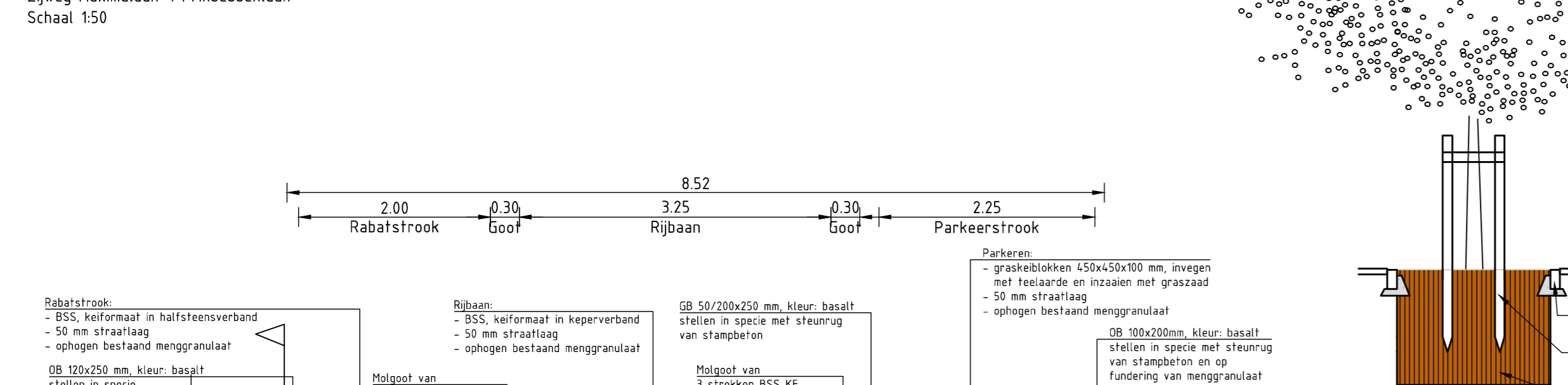
**PRINCIPEDOORSNEDE C-C**  
Rijgersweg  
Schaal 1:50



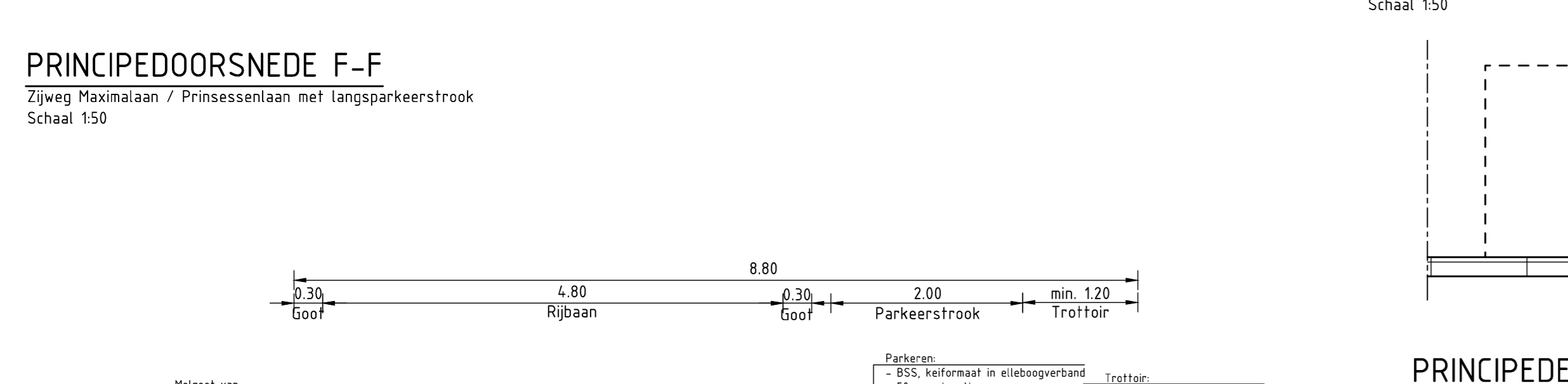
**PRINCIPEDOORSNEDE D-D**  
Hoofdweg Maximalaan \ Prinsessenlaan  
Schaal 1:50



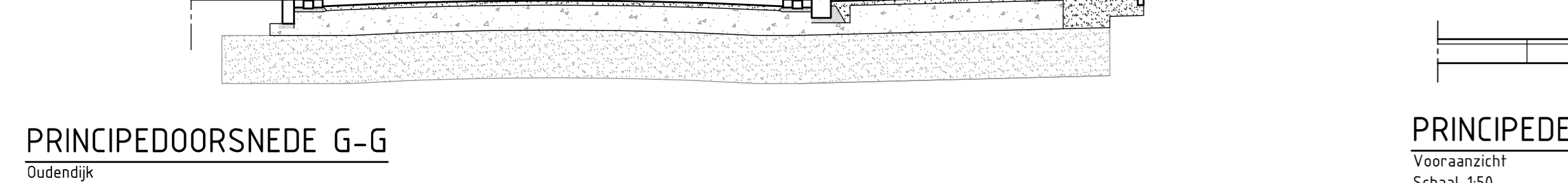
**PRINCIPEDOORSNEDE E-E**  
Zijweg Maximalaan \ Prinsessenlaan  
Schaal 1:50




**PRINCIPEDOORSNEDE F-F**  
Zijweg Maximalaan \ Prinsessenlaan met langspaarstrook  
Schaal 1:50



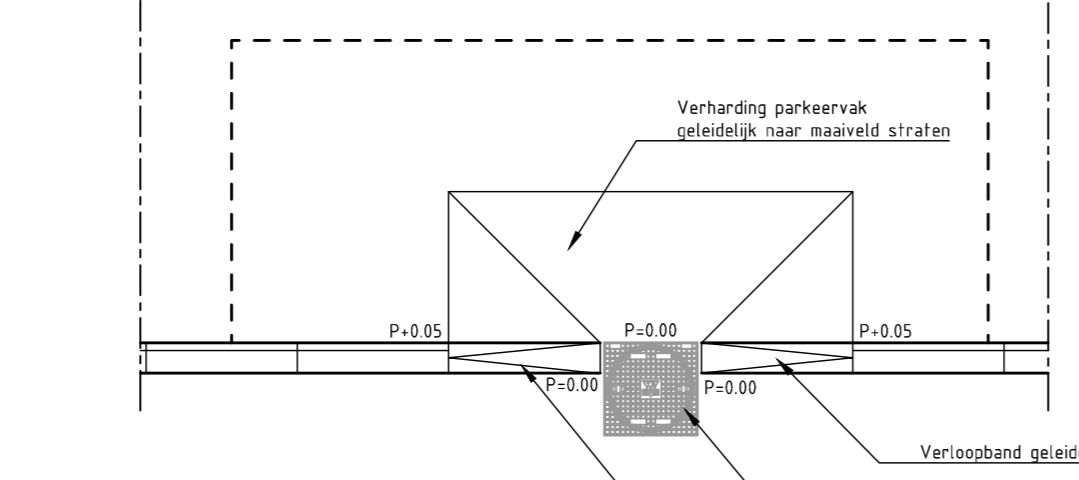
**PRINCIPEDOORSNEDE G-G**  
Oudendijk  
Schaal 1:50



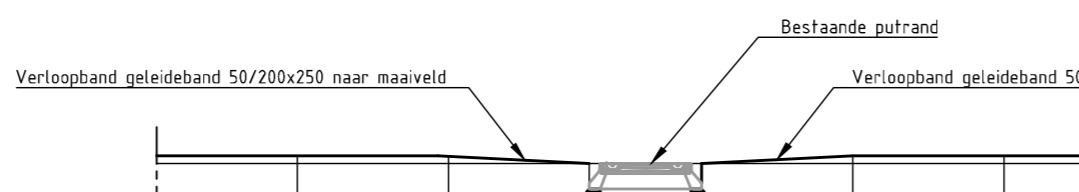
**PRINCIPEDOORSNEDE B'-B'**  
Prinsessenlaan  
Schaal 1:50




**PRINCIPEDETAIL 01**  
Boomvak  
Schaal 1:50



**PRINCIPEDETAIL 02**  
Bovenaanzicht  
Schaal 1:50



**PRINCIPEDETAIL 02**  
Vooraanzicht  
Schaal 1:50



Bereide inhoud plantvak boomveld	
Soort	Volume
Te graafte	25 m³
Te grootte	9 m³
Te grootte	4 m³

**LEGENDA**

- Werkgrens
- Bestaande situatie
- Kadastrale grens
- Herstraten elementenverharding / aansluiten op bestaande situatie
- Nieuwe hoogte
- Trottoirband 130/150x250 mm (Kleur: basalt f.p.v. inbreiding / grijs in Oudendijk/Rijgersweg)
- Geteldebond 50/200x250 mm (Kleur: basalt f.p.v. inbreiding / grijs in Oudendijk/Rijgersweg)
- Rijwielband 40/120x250 mm (Kleur: basalt)
- Opsluitband 60x200 mm (Kleur: basalt f.p.v. inbreiding / grijs in Oudendijk/Rijgersweg)
- Opsluitband 100x200 mm (Kleur: basalt f.p.v. inbreiding / grijs in Oudendijk/Rijgersweg)
- Opsluitband 120x250 mm (Kleur: basalt f.p.v. inbreiding / grijs in Oudendijk/Rijgersweg)
- Opsluitband 150x250 mm (Kleur: basalt f.p.v. inbreiding / grijs in Oudendijk/Rijgersweg)
- Busperrmband 435/300x334 mm
- Inrit van inritblokken 300x600 mm (Kleur: basalt)
- Inritconstructie van inritperenbanden 130/150x250 BSS KF, kleur: basalt
- Verlooppad (Kleur: basalt f.p.v. inbreiding / grijs in Oudendijk/Rijgersweg)
  - 1 = TB 130/150x250 mm <--> maaisveld (eetoverlooppad)
  - 2 = TB 130/150x250 mm <--> GB 50/200x250 mm
  - 3 = TB 130/150x250 mm <--> GB 50/200x250 mm
  - 4 = RPB 40/120x250 mm <--> GB 100x250 mm
  - 5 = GB 50/200x250 mm <--> GB 200x200 mm
  - 6 = GB 50/200x250 mm <--> maaisveld
  - 7 = GB 50/200x250 mm <--> RWS 110/220x250 mm
  - 8 = RWS 110/220x250 mm <--> RWS 435/300x334 mm
- Molgoot van 3 strekragen betonstraafstenen keformaat
- Drempelafval van betonstraafstenen keformaat (Kleur: zwart/wit)
- Rijbaan van betonstraafstenen, keformaat in keperverband, kleur: grijs
- Rijbaan van betonstraafstenen, keformaat in keperverband, kleur: bruin
- Parkerstrook van betonstraafstenen, keformaat in elleboogverband, kleur: zwart
- Rabatstrook van betonstraafstenen, keformaat in halfsfeerverband, kleur: paars
- Plateau van betonstraafstenen, keformaat in keperverband, kleur: rood
- Fietspad van betontegels 300x300x60 mm (Kleur: rood)
- Trottoir van betontegels 300x300x60 mm (Kleur: grijs)
- Trottoir/inrit van betontegels 300x300x60 mm in halfsfeerverband/inritverband (f.p.v. inriten), kleur: grijs
- Inrit van betontegel 200x200x80 mm in halfsfeerverband, kleur: grijs
- Grasbetonkeulen 450x450x100 mm, inweven met teelaarde en inzaai met graszaad
- Voetpad halfverharding
- Geteldebteegels 300x300 mm, kleur: wit
- Blokmarkering van betontegel 300x300x45 mm, kleur: zwart/wit om en om
- Noppentegels 300x300 mm
- Groenstrook/berm met kort gras
- Groenstrook/berm met lang gras
- Groenstrook met bloem- en kruidenrijke grasengsel
- Aanbrengen beukenhaag
- Bestaande boom
- Te planten boom, type met standiameter (cm)
  - LS = Liquidambar Strucifolia 'Merano' (Asterboom)
  - ST = Sorbus Thuringara 'Fastigiata' (Eijsterbes)
  - GT = Gleditsia Tricantibos 'Skyline' (valse Christdoorn)
  - CC = Corylus Colurna (boomhaagbeuk)
  - MD = Malus Domestica 'Golden Delicious' (appelboom)
  - PP = Prunus Padius 'Pandora' (sierkers)
  - AP = Acer Platandoides 'Ginstel' (selderom)
- Op hoogte brengen bestand putdeksel
- Straat-/trottoirwolk
- Lichtmast
- Locatie inrit
- Halfpaal
- Aanbrengen zijbank
- Aanbrengen afvalbak
- Bestaande peilbus te handhaven
- Opbreken bestaande fundering

**OPMERKINGEN**

- Bov. inriten: Gemakke hielderborge
- Puten in meters, leegje anders aangegeven
- Maatregelen in meters f.p.v. N.A.P. (leegje anders aangegeven)
- Logica kanten en ledingen voor installatie, waarna ligging bepalen d.w.v. het geven van profielnummers
- Over in overlopen, onder: Nieuwenaars

NO	OMSCHRIJVING	AMM	MPCT	STRAAT	TOEGANG
01	Overloop	AMM	MPCT	11-12-2019	
02	Weggelegen n.v. aangelegde overloop	AMM	MPCT	11-12-2019	
03	Overloop	AMM	MPCT	11-12-2019	
04	Overloop	AMM	MPCT	11-12-2019	

**Gemeente Halderberge**

project: **WRM Oud Gastel Noord**

omschrijving: **Nieuwe situatie woonrijp**

documentatie: **Definitief**

documentnummer: **BF6469-101-TE-BO-2201**

formaat: A0 | schaal: 1:500 | teek: Bestek | blad: 1 van 1



TEKENING BF6469-101-TE-BO-2202